

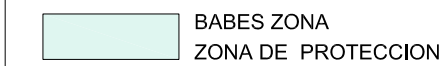




-  ITSAS-ERTZ JABARI PUBLIKOKO ONDASUNEN ZEDARRIPEN LERROA
LINEA DE DESLINDE DE LOS BIENES DE DOMINIO PUBLICO MARITIMO-TERRESTRE.
-  BABES ZONAKO MUGA
LIMITE DE ZONA DE PROTECCION
-  BABES ZONA
ZONA DE PROTECCION
-  HIRI LURZORJIAREN MUGA
LIMITE DE SUELO URBANO
-  LURZORU HIRITAGARRIAREN MUGA
LIMITE DE SUELO URBANIZABLE



USURBILGO UDALA
AYUNTAMIENTO DE USURBIL

PLANEAMENDUKO ARAU SUBSIDIARIOAK
NORMAS SUBSIDIARIAS DE PLANEAMIENTO

TESTU BATEGINA / TEXTO REFUNDIDO

FEBRERO 2013 OTSAILA

JABARI PUBLIKO ETA ITSAS-ERTZ ZONA
ETA BABESPEN ZONAK

EURI UBIDEEN SISTEMA OROKORRA- OBRA ETA ZERBITZUEN SISTEMA OROKORRA

DOMINIO PUBLICO MARITIMO-TERRESTRE
Y ZONAS DE PROTECCION

SISTEMA GENERAL DE CAUCES FLUVIALES- SISTEMA GENERAL DE OBRAS Y SERVICIOS

PLANOA / PLANO:

ATA-12

ESKALA / ESCALA:

1/2.000

EGILEAK / AUTORES:

Pablo Estefanía Angulo & Unai Zuazo Atondo